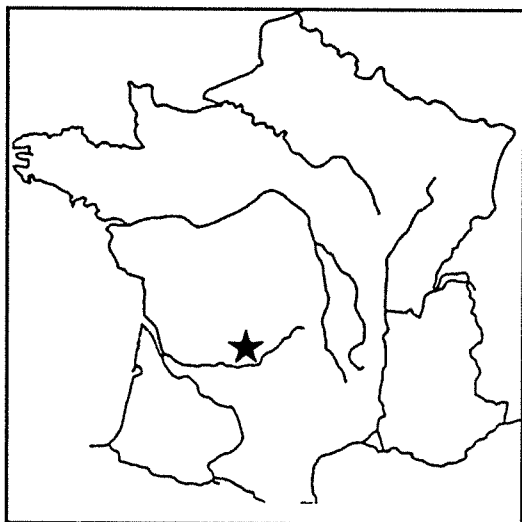


DEUX BIFACES EN QUARTZ A LA CHAPELLE-AUX-SAINTS (Corrèze)

Pierre BILLIANT, Jean-Pierre GIRAULT* et Jean-Paul MEZARD**



Résumé : Deux bifaces en quartz ont été découverts dans les champs aux alentours de la célèbre grotte de La-Chapelle-aux-Saints. Cette découverte porte à 20 le nombre de bifaces découverts en Haut-Quercy et ses marges depuis une trentaine d'années.

Resumen: El hallazgo de dos nuevos bifaciales en cuarzo, en los campos de los alrededores de la célebre cueva de La Chapelle-aux-Saints, nos dà un total de 20 bifaciales descubiertos, por un periodo de una trentena de anos, en la regiòn del Haut Quercy y sus margenes.

Cette découverte est intervenue à 500 m au nord du village de la Chapelle-aux-Saints et de la célèbre grotte Bouffia Bonneval. Un plateau en pente douce, d'orientation générale NE-SO, domine au sud la vallée de la Sourdoire. Sa situation est favorable à une occupation humaine. De nombreux outils y ont été découverts en surface, consécutivement à des labours.

Une étude du matériel lithique (J.-P. Raynal et Y. Pautrat, 1992 ; Pautrat, 1994) a permis de définir un ensemble attribuable au Moustérien :

- ◆ deux bifaces typiques cordiformes, l'un partiel en silex brun à patine blanche, la pointe ayant disparu ; l'autre de petite taille (5,4 cm de longueur) .
- ◆ un troisième, encore plus petit (4,6 cm de longueur), peut difficilement être qualifié de vrai biface.
- ◆ différents types de racloirs et pointes moustériennes, etc..

D'autres outils sont attribuables au Mésolithique et au Néolithique.

Un vaste complexe archéologique se situe sur les terrasses, entre la vallée de la Sourdoire et du Maumont à l'est, la vallée de la Tourmente et Lafondial à l'ouest, la vallée de Lafondial au nord et la vallée de la Dordogne au sud-ouest avec la plaine de Bétaille.

Quelques découvertes de surfaces ont fait l'objet de plusieurs études (abbé J. Bouyssonie et J-L. Couchard 1961 ; M. Lorblanchet, 1961 ; P. Laurent, 1970).

Ces dernières années, les prospections inventaires ont permis de trouver sur les secteurs lotois de très nombreux sites inédits allant du Paléolithique inférieur jusqu'au Néolithique. Une étude sera réalisée ultérieurement avec le concours du S.R.A Midi-Pyrénées.

TYPOLOGIE

Nous avons réalisé l'étude typologique de ces bifaces d'après les critères établis par F. Bordes (Bordes, 1988) et le tableau, classant les différents critères, préconisé par M. Brézillon (Brézillon, 1983).

Biface n°1

Ce biface a été découvert dans un champ en 1991 par Jean-Paul Mézard, non loin des limites du Lot et de la Corrèze, sur la commune de la Chapelle-aux-Saints, au lieu dit Gréزال, sur la parcelle 126 (feuille AB de la Chapelle-aux-Saints, 1952). Ses coordonnées Lambert III sont : $x = 551.750$, $y = 3299.100$. L'altitude est de 140 m.

TABLEAU DE CLASSIFICATION

<i>Mensurations</i>	<i>Codes</i>	<i>Mesures en cm</i>
Longueur	L	11,3
Largeur maximale	m	9,1
Position de la plus grande largeur par rapport à la longueur	a	3,2
Largeur à mi-hauteur	n	8,2
Largeur au 3/4 de la hauteur	o	9,0
Épaisseur maximale	e	3,6
Position de la hauteur par rapport à la longueur	L/a	3,53
Aplatissement	m/e	2,52
Allongement	L/m	1,24
Pourcentage de la largeur aux 3/4 de la hauteur par rapport à la largeur maximale	o/m x100	98,9 %
L'arrondi des côtés en %	n/m x100	90,1%

Ce biface, cordiforme, comporte un talon tranchant. La matière première utilisée est un quartz local. Sa couleur varie du blanc laiteux au beige orange (ambre). Quelques points de rouille proviennent de chocs d'instruments aratoires. Le profil général est dissymétrique. La taille a été réalisée à partir d'un gros galet. Les retouches sur les deux bords ont été effectuées avec un percuteur doux.

Les mensurations (données dans le tableau) situent ce biface au milieu de la bande III du diagramme ($L/a \cdot n/m \times 100$) de F. Bordes parmi les cordiformes vrais (son allongement étant inférieur à 1,5).

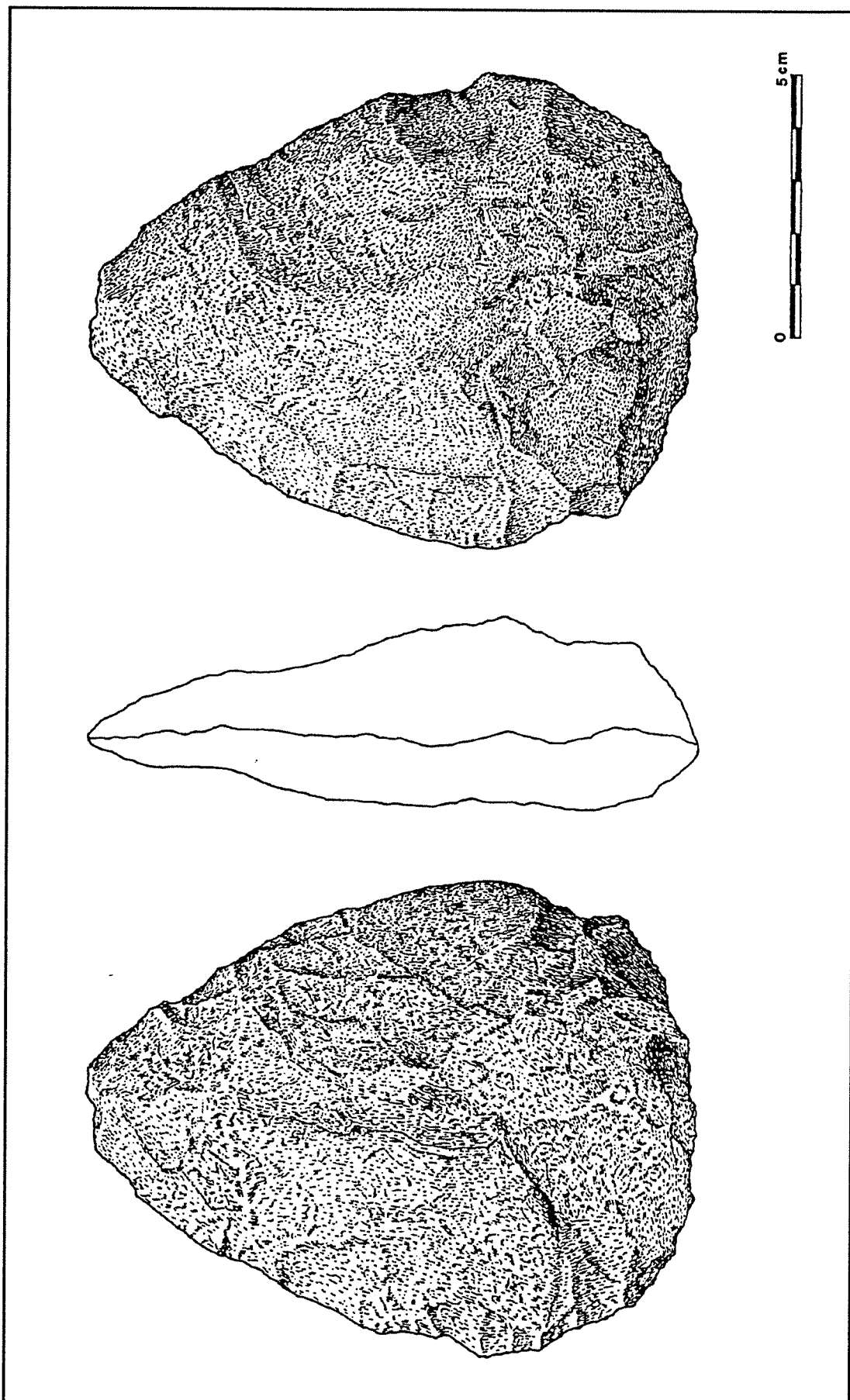


fig. 1 : biface n°1 de La-Chapelle-aux-Saints

Biface n°2

Ce biface a été découvert à 400 m au sud du premier dans un champ en 1995 par Samuel Mézard, non loin des limites du Lot et de la Corrèze, sur la commune de la Chapelle-aux-Saints, au lieu dit Grézal, sur la parcelle 124 (feuille AB de la Chapelle-aux-Saints, 1952). Ses coordonnées Lambert III sont : $x = 551.860$, $y = 3299.500$. L'altitude est d'environ 150 m.

TABLEAU DE CLASSIFICATION

<i>Mensurations</i>	<i>Codes</i>	<i>Mesures en cm</i>
Longueur	L	10,3
Largeur maximale	m	8,1
Position de la plus grande largeur par rapport à la longueur	a	2,1
Largeur à mi-hauteur	n	6,8
Largeur au 3/4 de la hauteur	o	8,0
Épaisseur maximale	e	3,6
Position de la hauteur par rapport à la longueur	L/a	3,4
Aplatissement	m/e	2,25
Allongement	L/m	1,27
Pourcentage de la largeur aux 3/4 de la hauteur par rapport à la largeur maximale	o/m x100	98,7 %
L'arrondi des côtés en %	n/m x100	83,9%

Ce biface partiel, également de type cordiforme, a été taillé à partir d'un galet sur une face. L'autre face a été travaillée uniquement sur un bord. Le talon non tranchant n'a pas été retouché. Il présentait sans doute les caractéristiques désirées. La matière première utilisée est un galet de quartz d'origine locale, de couleur beige orange (couleur ambre). L'arête d'un côté obtenue par la taille a un profil dissymétrique. L'autre côté comporte une arête rectiligne correspondant au bord du galet initial.

Les mensurations (données dans le tableau) situent ce biface sur le haut de la bande III du diagramme (L/a . n/m x100) de François Bordes parmi les cordiformes vrais (son allongement étant inférieur à 1,5).

D'après François Bordes, le maximum de fréquence des cordiformes vrais se situe à la fin du dernier interglaciaire et durant tout le Würm ancien. Par contre, les allongés sont plus fréquents durant le Riss et le Riss-Würm. Par leurs dimensions et leurs allongements, nous attribuerons ces deux bifaces au Moustérien de tradition acheuléenne au Würm I, soit en chronologie absolue entre - 70 000 et - 60 000 ans.

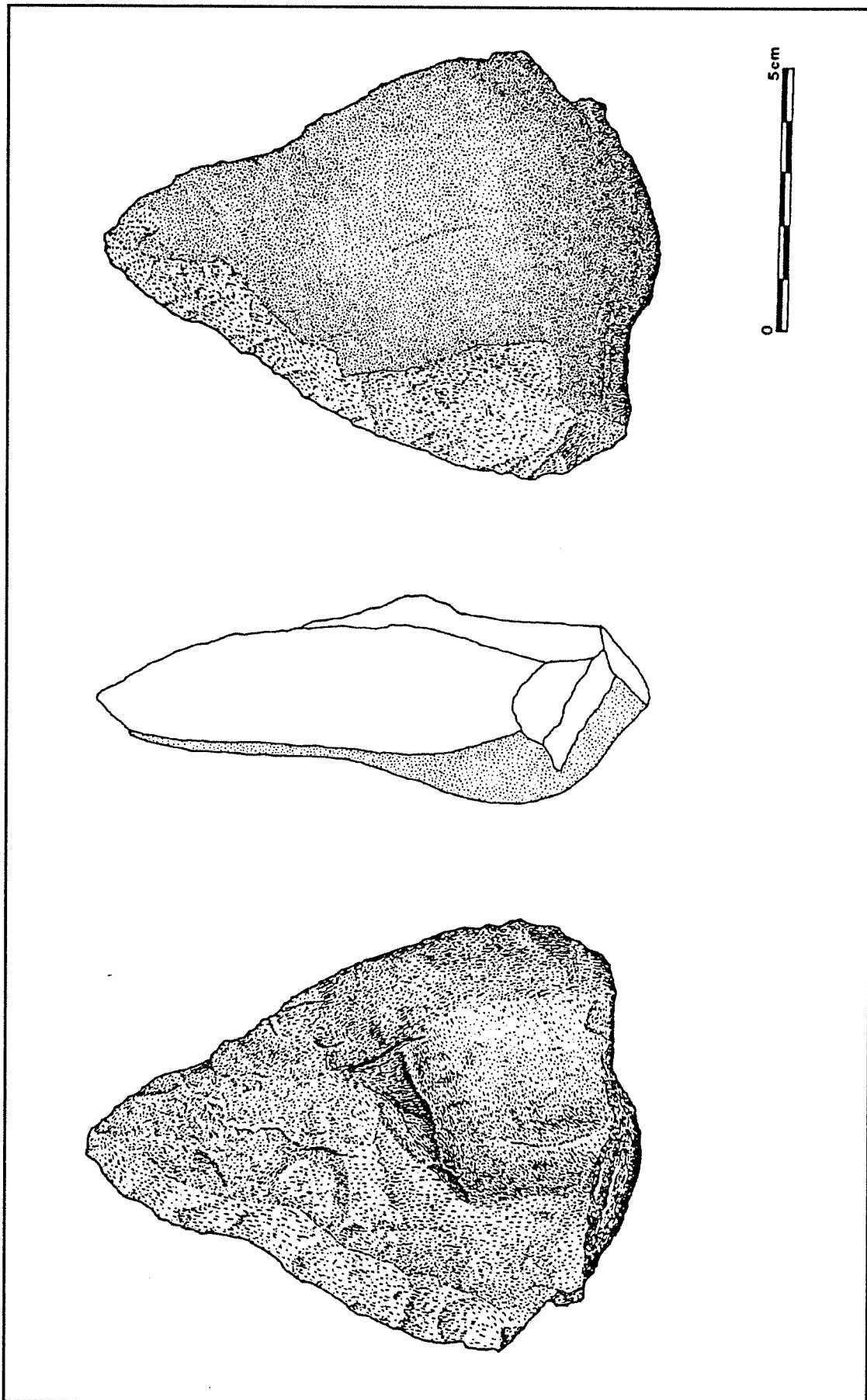


fig. 2 : biface n°2 de La-Chapelle-aux-Saints

COMPARAISONS

Dans le Nord du département du Lot, sur les cantons de Martel, Souillac et Vayrac 18 bifaces ont été actuellement découverts, tous sur la rive droite de la Dordogne :

Canton de Martel :

- Neyragues (Cressensac) : un biface de forme irrégulière (J. Clottes, 1969, p.17).

Canton de Souillac :

- Mayrac (bourg) : un biface cordiforme attribuable à un Moustérien de tradition acheuléenne (G. Maynard et B. Duranthon, 1993).

- Les Peyrières (Mayrac) : un biface ovalaire attribuable à un Moustérien de tradition acheuléenne (B. Duranthon et G. Maynard, 1994).

- Grotte du Pis de la Vache (Souillac) : un biface en quartz appartiendrait au Moustérien (J. Clottes et M. Carrière, 1972, p. 50).

- La Vaysselade (Souillac) : un biface cordiforme vrai (inédit, prospection inventaire).

Canton de Vayrac, à proximité de la Chapelle-aux-Saints :

- Combelles (Bétaille) : un biface cordiforme vrai (Billiant et Girault, 1998)

- Champ de Blanat (Saint-Michel-de-Bannières) : Deux petits bifaces en silex, de forme cordiformes (inédits, prospection Lucien Hugonie).

- La Broquetie (Saint-Michel-de-Bannières) : un biface cordiforme vrai est attribuable à un Moustérien de tradition acheuléenne (M. Lorblanchet, 1964, p. 17, fig 4).

- Saint-Michel-de-Bannières (bourg) : deux bifaces. Le premier, lancéolé, appartiendrait à l'Acheuléen supérieur (P. Laurent, 1970, p. 257-259, fig. 3). Le deuxième amygdaloïde, réalisé dans un galet de quartz appartiendrait au Moustérien de tradition acheuléenne (P. Laurent, 1970, p. 259-260, fig. 4).

- Uscladis-Bas (Saint-Michel-de-Bannières) : un petit biface en quartz, cordiforme, est attribuable au Moustérien (inédit, prospection inventaire).

- La Vercantière (Saint-Michel-de-Bannières) : deux bifaces. Le premier, subtriangulaire à encoches latérales anciennes, est attribuable à un Moustérien de tradition acheuléenne (J. Bouyssonie et J. Couchard, 196, p. 104-105, fig. 3 ; M. Lorblanchet, 1964, p. 16-17 ; M. Lorblanchet, 1969, p. 27-33, fig. 2). Le deuxième, en forme de limande à pointe déviée (d'après Vayson de Pradenne), est acheuléen (M. Lorblanchet, 1969, p. 29-33, fig. 3).

- Les Trieux (Saint-Michel-de-Bannières) : deux bifaces en quartz attribuables au Moustérien (J. Bouyssonie et J.-L. Couchard, 1961, p. 101-102).

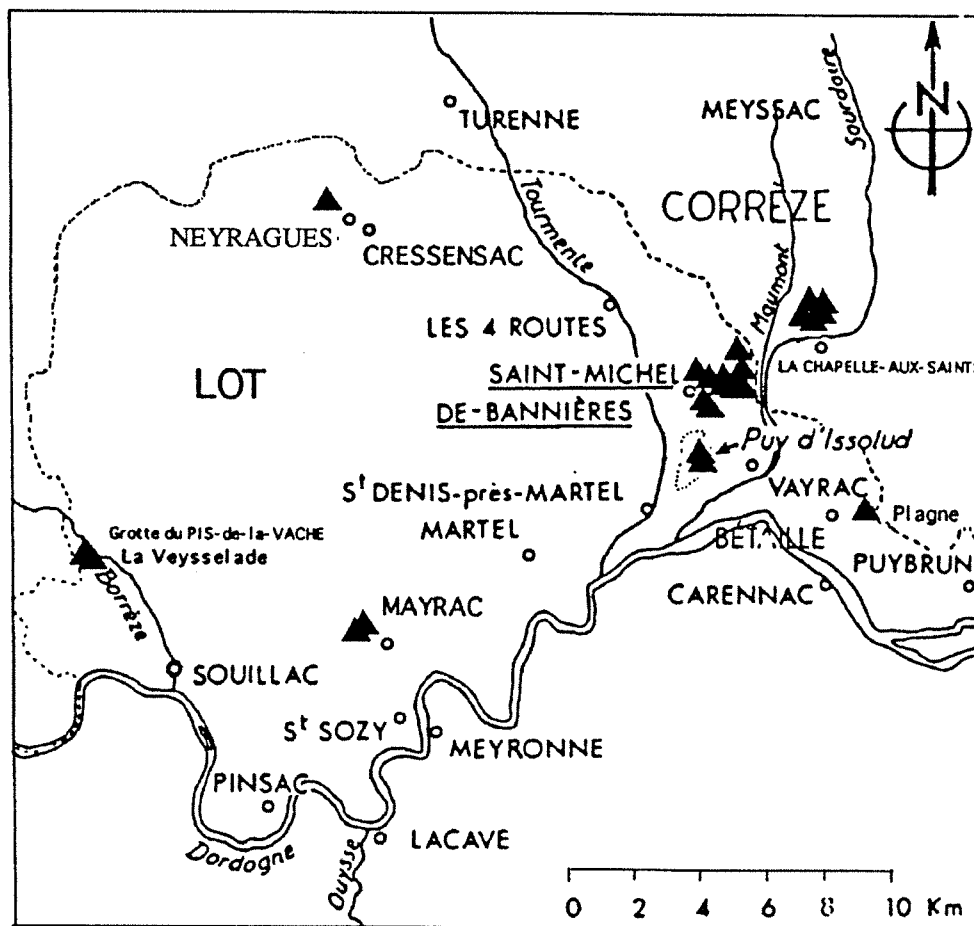


fig. 3 : Répartition des bifaces inventoriés sur la Chapelle-aux-Saints (Corrèze) et les cantons de Martel, Souillac et Vayrac.

- Puy-d'Issolud (Vayrac) : deux bifaces trouvés au lieu dit Combe de la Rive. Le premier est un cordiforme vrai (M. Lorblanchet, 1964, p. 14, fig. 2). Le deuxième est subtriangulaire (M. Lorblanchet, 1964, p. 14-16, fig 3). Ces deux pièces sont attribuables au Moustérien de tradition acheuléenne

Les trouvailles du Paléolithique inférieur et moyen sont dispersées sur l'étendue du département du Lot (Clottes, 1969, p. 26), à l'exception de la partie orientale (Limargue et Ségala), beaucoup moins prospectée que les causses et les fonds de vallée.

Le Paléolithique inférieur n'est représenté que par de rares pièces isolées. Une cinquantaine de bifaces ont été inventoriés dans le département du Lot. Ils sont attribuables à l'Acheuléen, avec des réserves puisqu'il s'agit, dans tout les cas de découvertes faites hors de tout contexte (J. Clottes et M. Carrière, 1972, p. 50).

L'objectif de cette note est de compléter la carte de répartition des gisements Moustériens de tradition acheuléenne dans le nord du département où ce type d'industrie est peu représenté.

* 52 avenue du Gers, 31270 Frouzins

** musée, 19120 La-Chapelle-aux-Saints.

Bibliographie

- BILLIANT P. & GIRAULT J.-P. , 1998 - Découverte d'une biface à Bétaille, *bull. Société des Etudes du Lot*, fasc 1, p. 1 à 6
- BORDES F., 1988 - *Typologie du Paléolithique Ancien et Moyen*. Presses du CNRS.
- BOUYSSONIE abbé J. & COUCHARD J., 1961. - Industries Préhistoriques de surface de la basse vallée de la Sourdoire près de Vayrac (Lot). *Bulletin de la Société Scientifique, Historique et Archéologique de la Corrèze*, t. LXXXIII, p. 99-111, 8 fig.
- BREZILLON M., 1983. - Dénomination des objets de "pierre taillées". *Supplément Gallia Préhistoire* , n°4.
- CLOTTES J., 1969 - Le Lot Préhistorique. *Bulletin de la Société des Études du Lot*, t. XC, 3e et 4e fasc.
- CLOTTES J. & CARRIERE M., 1972 - Du biface à la hache polie : quelques outils inédits du département du Lot. *Bulletin de la Société des Études du Lot*, t. XCIII, 2e fasc.
- DURANTHON B. & G. MAYNARD, 1994 - Nouveau biface sur le causse de Martel. *Bulletin de la Société Scientifique, Historique et Archéologique de la Corrèze*, p. 21-23, 1 fig.
- LAURENT P., 1970 - Découvertes récentes de paléolithique dans le Nord du département du Lot. *L'Anthropologie (Paris)*, t. 70, p. 255-267, fig. 3 et 4.
- LORBLANCHET M., 1962 - Les Industries Préhistoriques du Puy-d'Issolud (Lot). *Bulletin de la Société des Études du Lot*, t. LXXXIII, p. 40-51, 3 fig.
- LORBLANCHET M., 1964 - Quatre bifaces des environs de la Chapelle-aux-Saints. *Bulletin de la Société Scientifique, Historique et Archéologique de la Corrèze*, t. 86, p. 9-20, 4 fig.
- LORBLANCHET M., 1969 - Les bifaces de la Vercantière (Saint-Michel-de-Bannières) et de Duravel (Lot) et les débuts de l'occupation humaine du Haut-Quercy. *B.S.E.L.*, 1er fasc., t. XC, p. 27-33, fig. n° 2 et 3.
- MAYNARD G. & DURANTHON B., 1993 - Un nouveau biface à Mayrac. *Bulletin de la Société des Études du Lot*, t. CXIV, 2e fasc., p. 95-96, 1 fig.
- PAUTRAT Y., 1994 - La Chapelle-aux-Saints (Corrèze), deux séries lithiques inédites. *Paléo*, n°6, p. 109.
- RAYNAL J. P. & PAUTRAT Y., 1992 - La Chapelle-aux-Saints et la préhistoire en Corrèze. *Association pour la Recherche Archéologique en Limousin*, p. 73-77.